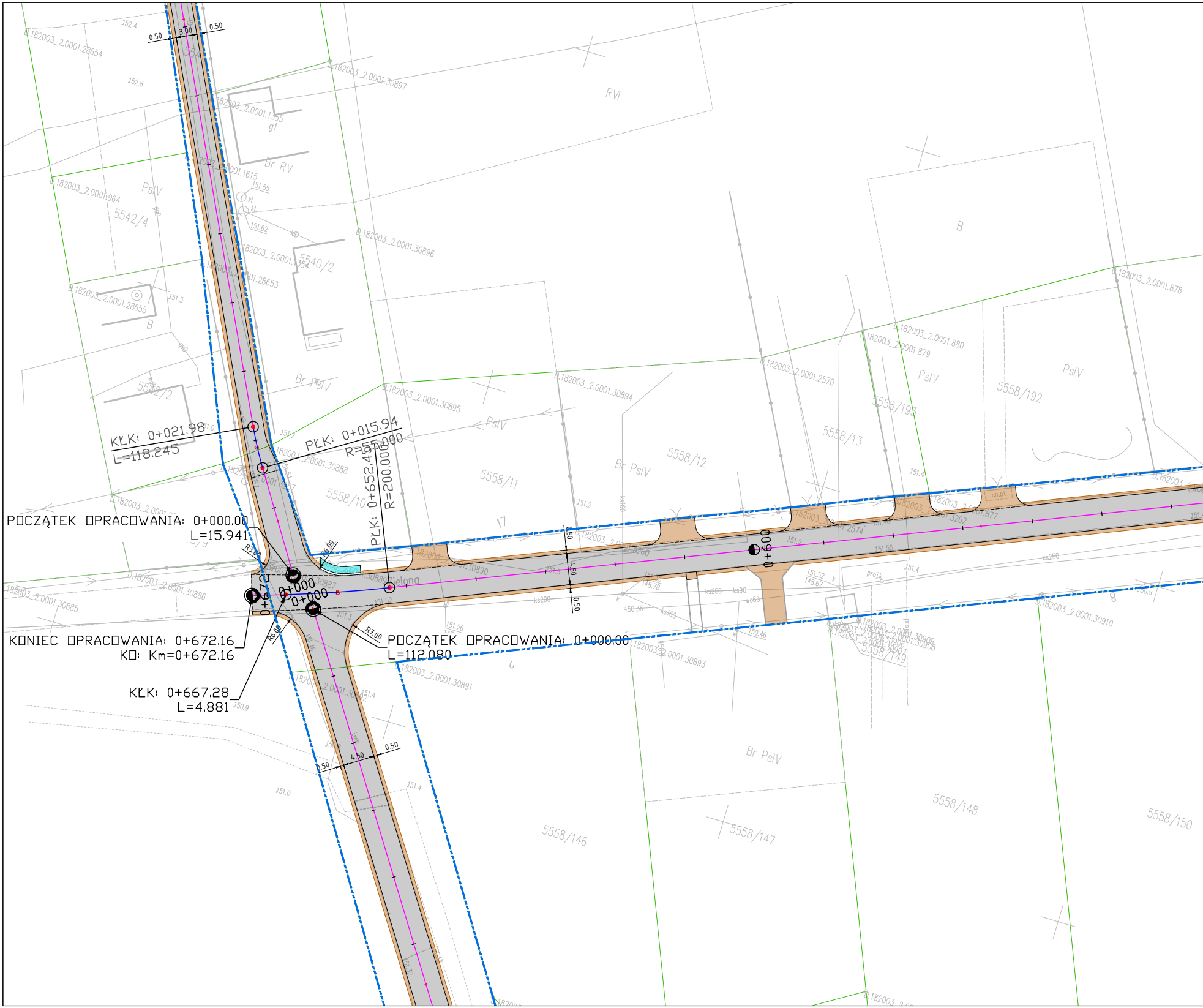
KŁK: 0+021.98
L=118.245
PŁK: 0+015.94
R=55.000
PŁK: 0+652.45
R=200.000
POCZĄTEK OPRACOWANIA: 0+000.00
L=15.941
KONIEC OPRACOWANIA: 0+672.16
KO: Km=0+672.16
KŁK: 0+667.28
L=4.881
POCZĄTEK OPRACOWANIA: 0+000.00
L=112.080
0+000
0+000
0+672
0+600
R3.00
R6.00
R6.00
R7.00
0.50
3.00
0.50
4.50
0.50
0.50
4.50
0.50
RVI
Br RV
PsIV
B
Br PsIV
PsIV
Br PsIV
PsIV
PsIV
Br PsIV
5542/4
5540/2
5558/10
5558/11
5558/12
5558/13
5558/193
5558/192
5558/146
5558/147
5558/148
5558/150
5558/149
17
0.182003_2.0001.28654
0.182003_2.0001.30897
0.182003_2.0001.964
0.182003_2.0001.30896
0.182003_2.0001.28655
0.182003_2.0001.28653
0.182003_2.0001.30895
0.182003_2.0001.30894
0.182003_2.0001.2570
0.182003_2.0001.879
0.182003_2.0001.880
0.182003_2.0001.878
0.182003_2.0001.30888
0.182003_2.0001.30890
0.182003_2.0001.30885
0.182003_2.0001.30886
0.182003_2.0001.30891
0.182003_2.0001.30893
0.182003_2.0001.30910
0.182003_2.0001.30892
0.182003_2.0001.30908
0.182003_2.0001.30909
0.182003_2.0001.2574
0.182003_2.0001.3262

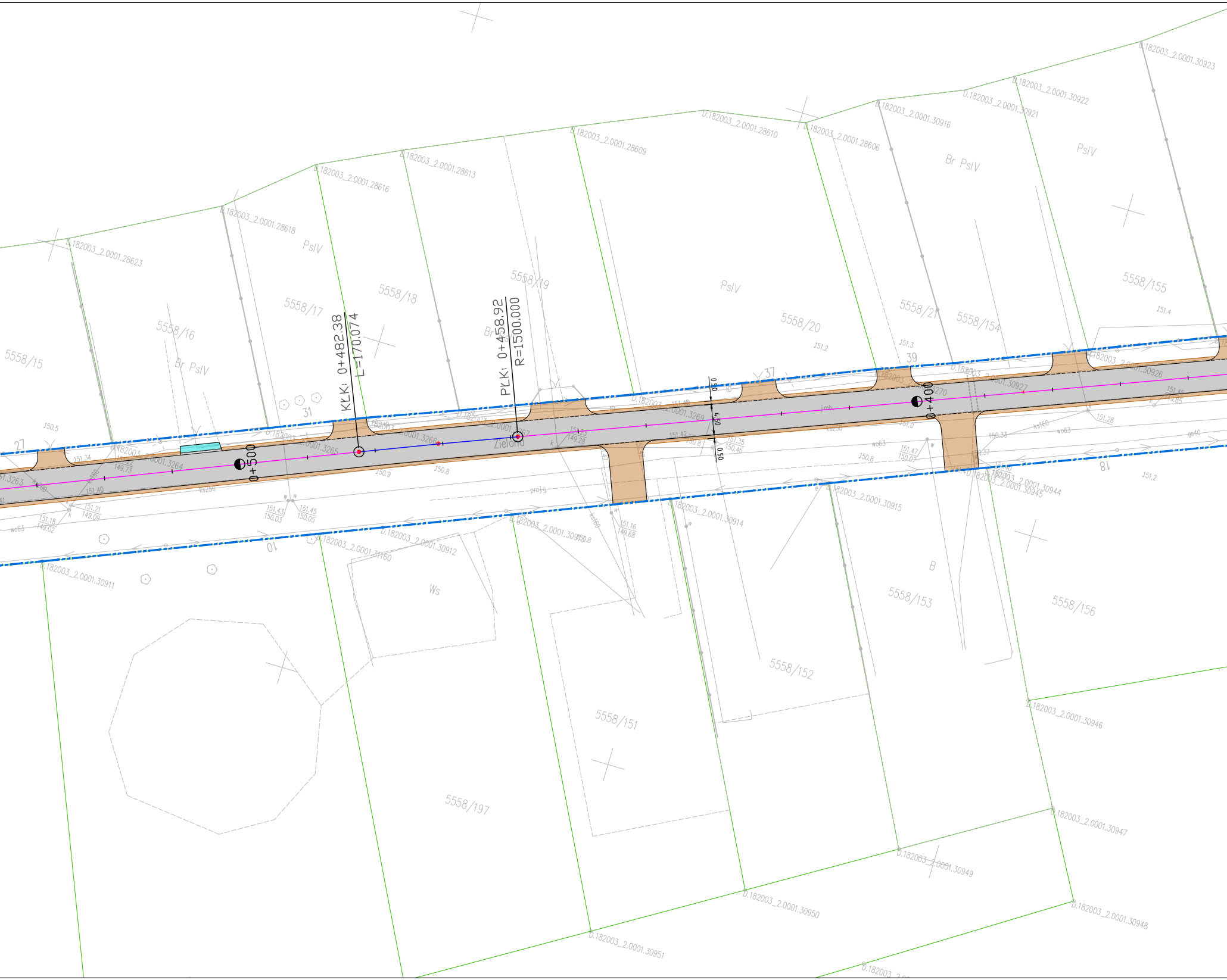
KŁK: 0+482.38
L=170.074
PŁK: 0+458.92
R=1500.000
0+500
0+400
Zielona
5558/15
5558/16
5558/17
5558/18
5558/19
5558/20
5558/21
5558/154
5558/155
5558/151
5558/152
5558/153
5558/156
5558/197
PsIV
Br PsIV
Ws
B
27
31
37
39
10
18
D.182003_2.0001.28623
D.182003_2.0001.28618
D.182003_2.0001.28616
D.182003_2.0001.28613
D.182003_2.0001.28609
D.182003_2.0001.28610
D.182003_2.0001.28606
D.182003_2.0001.30916
D.182003_2.0001.30921
D.182003_2.0001.30922
D.182003_2.0001.30923
D.182003_2.0001.30911
D.182003_2.0001.31160
D.182003_2.0001.30912
D.182003_2.0001.30914
D.182003_2.0001.30915
D.182003_2.0001.30944
D.182003_2.0001.30945
D.182003_2.0001.30946
D.182003_2.0001.30947
D.182003_2.0001.30948
D.182003_2.0001.30949
D.182003_2.0001.30950
D.182003_2.0001.30951
D.182003_2.0001.3264
D.182003_2.0001.3265
D.182003_2.0001.3266
D.182003_2.0001.3267
D.182003_2.0001.3269
D.182003_2.0001.30926
D.182003_2.0001.30927
150.9
150.8
151.2
151.3
151.4
proj.g
ks250
ks160
wo63
gs40
0.50
4.50

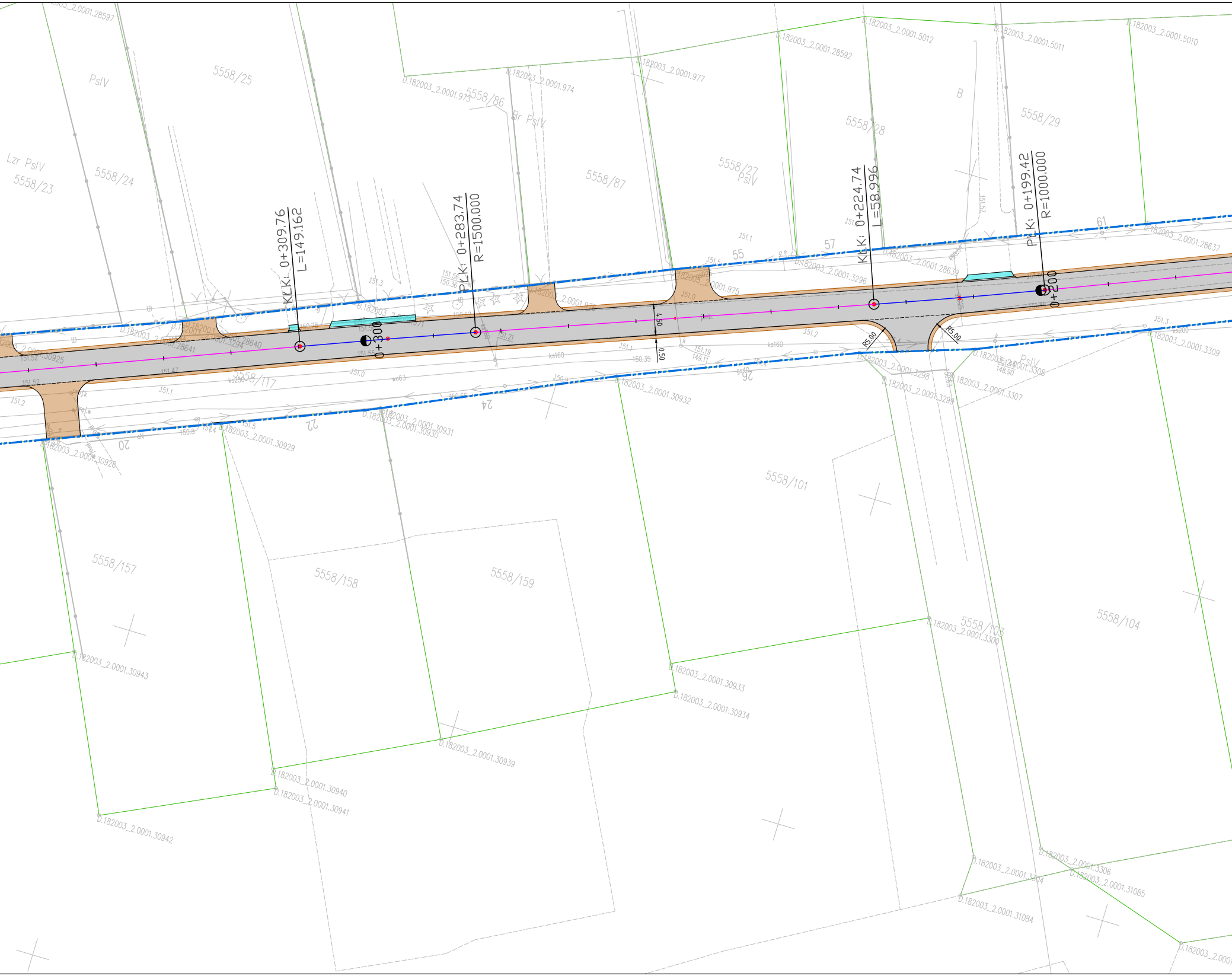

KLK: 0+309.76
L=149.162
PLK: 0+283.74
R=1500.000
KLK: 0+224.74
L=58.996
PLK: 0+199.42
R=1000.000
0+300
0+200
R5.00
R5.00
4.50
0.50
5558/25
5558/24
5558/23
5558/86
5558/87
5558/27
5558/28
5558/29
5558/117
5558/157
5558/158
5558/159
5558/101
5558/103
5558/104
PsIV
Lzr PsIV
Br PsIV
B
55
57
61
20
22
24
26
D.182003_2.0001.28597
D.182003_2.0001.973
D.182003_2.0001.974
D.182003_2.0001.977
D.182003_2.0001.28592
D.182003_2.0001.5012
D.182003_2.0001.5011
D.182003_2.0001.5010
D.182003_2.0001.975
D.182003_2.0001.3296
D.182003_2.0001.28639
D.182003_2.0001.28637
D.182003_2.0001.3309
D.182003_2.0001.3308
D.182003_2.0001.3307
D.182003_2.0001.3298
D.182003_2.0001.3299
D.182003_2.0001.30932
D.182003_2.0001.30931
D.182003_2.0001.30930
D.182003_2.0001.30929
D.182003_2.0001.30928
D.182003_2.0001.30925
D.182003_2.0001.28641
D.182003_2.0001.28640
D.182003_2.0001.30943
D.182003_2.0001.30940
D.182003_2.0001.30941
D.182003_2.0001.30942
D.182003_2.0001.30939
D.182003_2.0001.30933
D.182003_2.0001.30934
D.182003_2.0001.3300
D.182003_2.0001.3304
D.182003_2.0001.3306
D.182003_2.0001.31085
D.182003_2.0001.31084
151.52
151.47
151.1
151.2
151.0
150.8
150.35
149.11
151.19
148.90
ks160
ks250
ks200
wo63

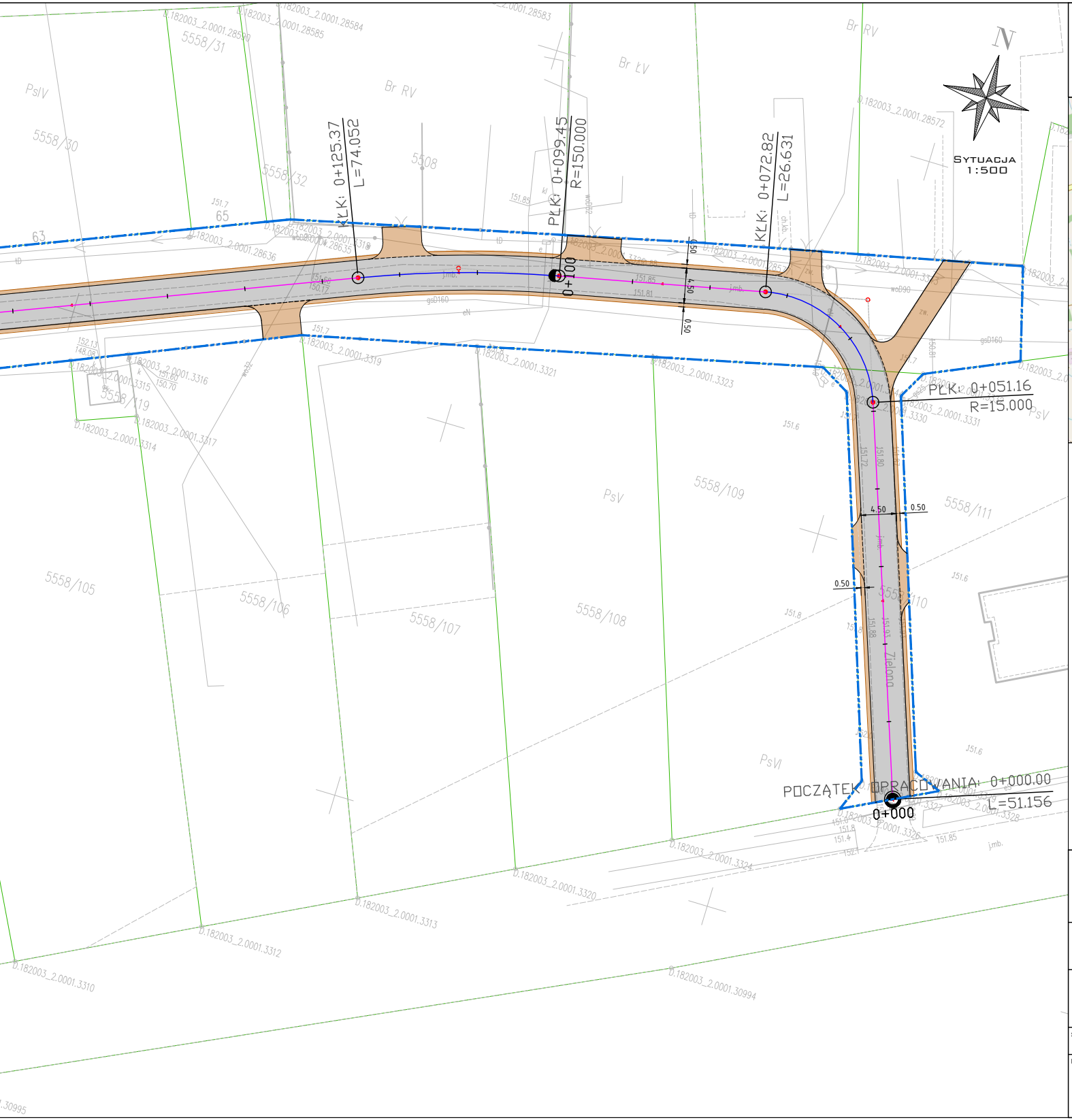
N
SYTUACJA
1:500
KŁK: 0+125.37
L=74.052
PŁK: 0+099.45
R=150.000
KŁK: 0+072.82
L=26.631
PŁK: 0+051.16
R=15.000
0+100
4.50
0.50
POCZĄTEK OPRACOWANIA 0+000.00
L=51.156
0+000
Zielona
5558/31
5558/30
5558/32
5508
5558/19
5558/105
5558/106
5558/107
5558/108
5558/109
5558/110
5558/111
PsIV
PsV
PsVI
Br RV
Br ŁV

Projekt Zagospodarowania Terenu

skala 1:500

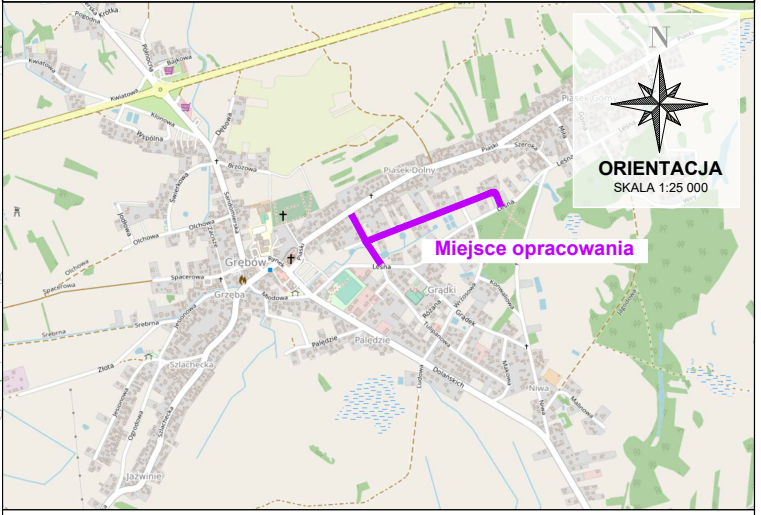
Miejsce opracowania
ORIENTACJA
SKALA 1:25 000
N
Grębów

LEGENDA:

Branża drogowa

▒	naw. jezdni asfaltowej [KR1]
🟧	naw. zjazdów/poboczy (naw. kruszywo łamane)
─	oznaczenie granicy przebudowywanej jezdni
─	oznaczenie poboczy z kruszywa łamanego
─ ‑ ‑ ─	granica istniejącego Pasa Drogowego
─	pozostałe granice ewidencyjne

Biuro projektowe:

PD PROJEKT INFRA

PD Projekt INFRA Sp. z o. o.
ul. Kwiatkowskiego 9/110; 37-450 Stalowa Wola
tel. 880 452 837; email: bp.pdprojekt@gmail.com

Inwestor:
GMINA GRĘBÓW
ul. Rynek 1
39-410 Grębów

Lokalizacja:
Działki o nr ew.: 5558/117; 5541; 5558/233; 5558/110
Obręb: 0001 Grębów
j. ew.: 182003_2 Grębów

Stadium:
DOKUMENTACJA TECHNICZNA

Nazwa zadania:
Przebudowa drogi w miejscowości
Grębów – ul. Zielona

Tytuł rysunku: PROJEKT ZAGOSPODAROWANIA TERENU

Skala: 1:500

Projektant - br. drogowa
mgr inż. Paweł Dul upr.: PDK/0292/PWOD/23

Data: listopad 2025 r.

Nr rysunku: PZT-1